FILZMOOS + WINTER = Lovestory

Filzmoos ist ein winterliches Idyll, wie man es selbst in den Alpen nur noch selten findet. Am Fuße von Dachstein und Gosaukamm mit der beeindruckenden Bischofsmütze liegt unser 1.500-Seelen-Dorf auf über 1.000 Meter Seehöhe.

Filzmoos gilt als schneereichster Ort im SalzburgerLand: Meterhoch türmt sich die weiße Pracht und verwandelt die Natur mit ihren Wäldern und Wiesen in ein wahres Winterwunderland. Dieses bietet allen Liebhabern der kalten Jahreszeit beste Bedingungen, um sich so richtig in der Natur auszutoben. Ob Skifahren oder Snowboarden, ob Langlaufen oder Skitourengehen, ob Schneeschuhwandern oder eine Fahrt mit dem Pferdeschlitten: Filzmoos gilt als wahres Hideaway für Schnee- und Naturliebhaber, für Aktivurlauber, Familien und Romantiker.

Filzmoos is a real winter paradise – something which is hard to find, even in the Alps. Situated at the foot of the Dachstein and Gosaukamm mountain ranges with its impressive Bischofsmütze, our village of 1500 inhabitants lies at an altitude of 1,000 m.

Filzmoos counts as the snowiest resort in the whole of SalzburgerLand: heavy snowfall creates metre-high snowbanks and transforms the forest and meadow landscape into a real winter wonderland. A paradise for winter enthusiasts offering the best conditions for outdoor activities amid nature. Whether skiing or snowboarding, cross-country skiing or backcountry skiing, snowshoe hikes or horse-drawn sleigh rides. Filzmoos is regarded to be a genuine hideaway for snow and nature lovers, families and romantics.

Langlaufloipen / *Cross-country trail*

61 Filzmoosloipe — 8 km

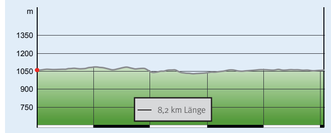

63 Verbindungsloipe Sonnenloipe Neuberg — 5 km

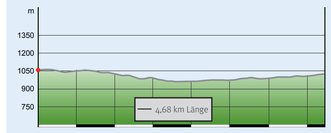

64 Sonnenloipe Neuberg — 6 km



65 Marcheggsattel Verbindungsloipe — 8 km

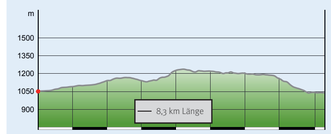

67 Höhenloipe Rossbrand — 12 km

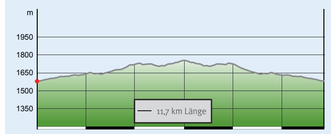

67 Verbindungsloipe Karhütte — 1 km

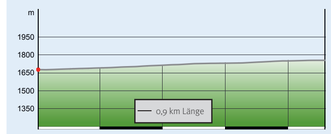

68 Höhenloipe Rossbrand — 3 km

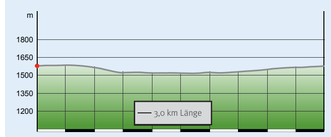

Skitour / *Backcountry ski tour*

Skitour Sulzenschneid
3,4 km 697 Hm

Skitour sixpack
2,4 km 281 Hm

Skitour Rötelstein
2,1 km 496 Hm

Skitour Rossbrand
3,6 km 359 Hm

Skitour Schwaigalm über Forststraße
3,8 km 311 Hm

Skitour Dachstein Überquerung - Österreichs National Skitour
19 km 296 Hm

Schneeschuhwanderungen / *Snowshoe hike*

Schneeschuhtrail Hofalm
4,5 km 210 Hm

Schneeschuhtrail entlang Höhenwanderweg Rossbrand
3,4 km 181 Hm

Latschenstüberl Mandlberggut
5 km 53 Hm

11 **Naturrodelbahn KLEINBERG** / *Natural toboggan run*
Beleuchtet/*floodlit*
Rodelverleih/*Toboggan rental*
+43 (0) 664/1340589, info@kleinbergalm.at — 3,0 km

FIS Verhaltensregeln | FIS Rules

Rücksichtnahme auf den Anderen
Jeder Langläufer muss sich so verhalten, dass er keinen anderen gefährdet oder schädigt.

Signalisation, Laufrichtung und –technik
Markierungen und Signale/Hinweisschilder sind zu beachten. Auf Loipen ist in der angegebenen Richtung und Lauftechnik zu laufen.

Wahl der Spur
Auf Doppel- und Mehrfachspuren muss in der äußerst rechten Spur gelaufen werden. Langläufer in Gruppen müssen in der rechten Spur hintereinander laufen. In Freier Technik ist rechts zu laufen.

Überholen
Überholt werden darf rechts oder links. Der vordere Läufer braucht nicht auszuweichen. Er sollte aber ausweichen, wenn er gefahrlos ausweichen kann.

Gegenverkehr
Bei Begegnungen hat jeder nach rechts auszuweichen. Der abfahrende Langläufer hat Vorrang.

Stockführung
Beim Überholen, Überholt werden sowie bei Begegnungen sind die Stöcke eng am Körper zu führen.

Anpassung der Geschwindigkeit an die Verhältnisse
Jeder Langläufer muss, vor allem auf Gefällstrecken, seine Geschwindigkeit und sein Verhalten dem Eigenkönnen, den Geländeverhältnissen, der Verkehrsdichte und der Sichtweite anpassen. Er muss einen ausreichenden Sicherheitsabstand zum vorderen Läufer einhalten. Notfalls muss er sich fallen lassen, um einen Zusammenstoß zu verhindern. („Notsturz")

Freihalten der Loipe
Wer stehen bleibt, muss die Spur verlassen! Ein gestürzter Langläufer hat die Spur möglichst rasch freizumachen.

Hilfeleistung
Bei Unfällen ist jeder zur Hilfeleistung verpflichtet.

Ausweispflicht
Jeder, ob Zeuge oder Beteiligter, ob verantwortlich oder nicht, muss im Falle eines Unfalles seine Personalien angeben.

Langlaufloipen nur für Zweibeiner
Das Mitführen von Hunden auf der Loipe ist grundsätzlich unzulässig.

Langlaufloipen / *Cross-country trail*

Respect for others
A cross-country skier must behave in such a way that they do not endanger or jeopardise others.

Signs, direction, and technique
A cross-country skier must respect all signs and markings, and use the technique and direction indicated.

Choice of lane
A cross-country skier must use the right-hand lane when there are two or more lanes. Groups must follow each other in the right lane. Skating skiers have to stick to the right-hand side of their track.

Overtaking
A cross-country skier can be overtaken on the right or the left-hand side. The person being overtaken does not have to move aside but should do so if it's safe.

Oncoming traffic
Each cross-country skier has to move to the right. A skier going downhill has right of way.

Poles
Poles must be held close to the body when overtaking or being overtaken and when encountering oncoming skiers.

Control your speed
Every cross-country skier must be in control, especially on downhill sections. They must control their speed and adapt their skiing technique to suit their personal ability. They must respect prevailing conditions of terrain, snow and weather as well as to how many other users there are on the trail. Every skier must keep a safe distance from the person in front and, if necessary fall to the ground to avoid a collision (emergency fall).

Stopping on the track
A cross-country skier must leave the track when stopping! After a fall they must clear the track as soon as possible.

Assistance
In the case of accidents, every skier is duty bound to assist others.

Identification
All skiers and witnesses, whether a responsible party or not, must exchange names and addresses following an accident.

Trails only for use by two-legged persons
Dogs are not permitted on the cross country trails.

Wir bemühen uns, Loipen und Winterwanderwege bestmöglich zu pflegen. Bitte haben Sie Verständnis, dass es wetterbedingt zu Beeinträchtigungen kommen kann. Für Unfälle wird nicht gehaftet. Die Karte wurde nach den aktuellen Gegebenheiten erstellt und soll die vielfältigen Möglichkeiten für die naturbegeisterten Wanderer und Langläufer darstellen. Da laufend Verbesserungen und Ergänzungen durchgeführt werden, können unter Umständen veränderte Gegebenheiten vorgefunden werden. Für die Richtigkeit der Angaben auf dieser Karte wird keine Haftung übernommen. Bei Wanderungen im Hochgebirge ist immer besondere Umsicht und Vorsicht geboten. Informieren Sie sich daher über die jeweils aktuelle Begehbarkeit der Routen bei den örtlichen Stellen. Ebenfalls erfahren Sie die Ruhetage der Hütten, Jausenstationen, Gasthöfe und Restaurants im Tourismusbüro!

We do our utmost to keep trails and winter footpaths in good condition. Please understand that due to adverse weather conditions in winter this is not always possible. No liability for accidents. This map shows the numerous possibilities for nature-loving walkers and cross country skiers. As improvements and amendments are constantly being made, things may change. No responsibility for accuracy of information given. Please take care when walking in high alpine terrain and check current route conditions before setting off. Ask at the Tourist Office with regard to closing days of mountain huts, inns and restaurants etc.

0 250 500 1.000 m
Maßstab 1 : 25.000/ Scale 1 : 25.000

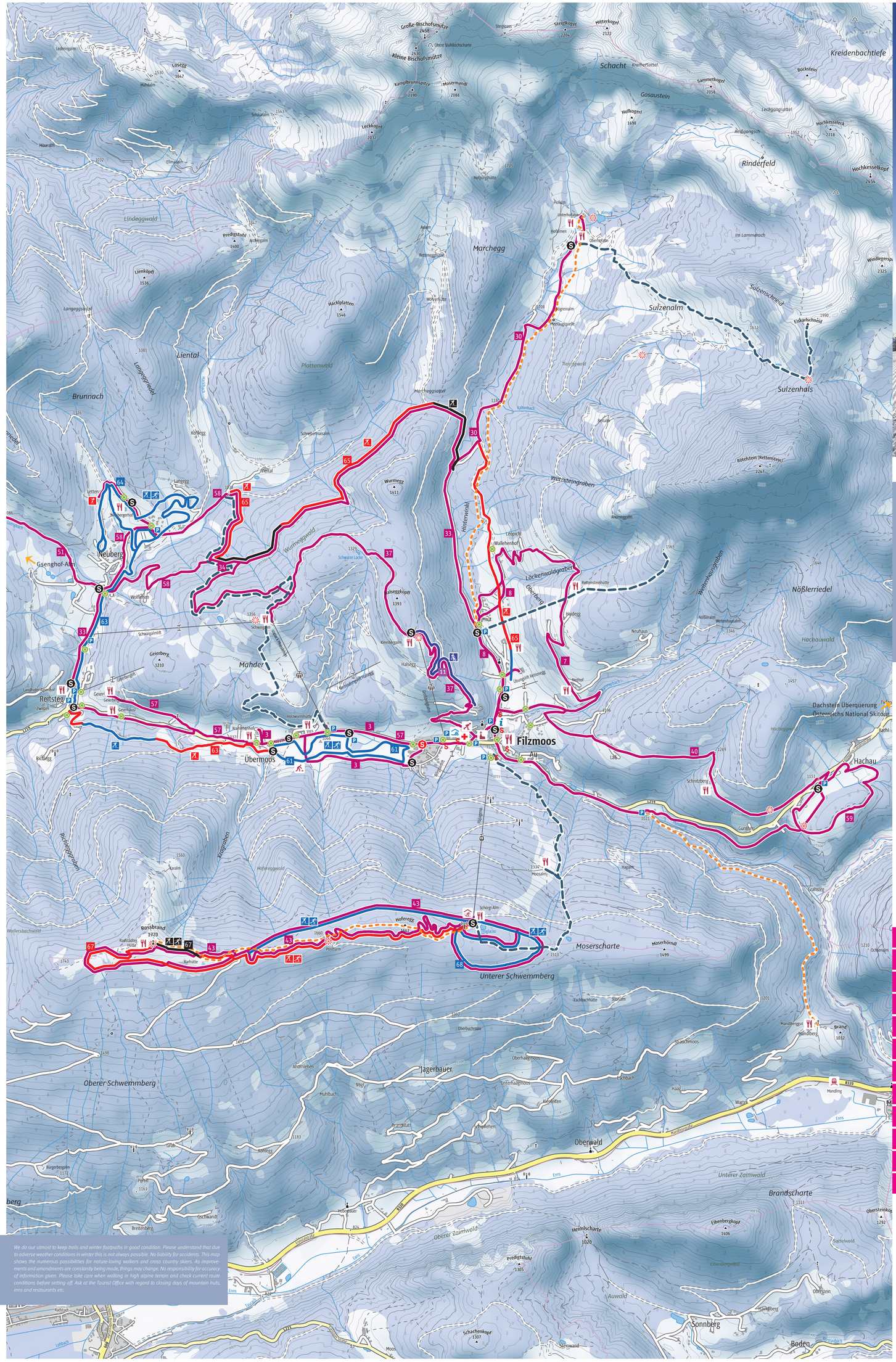

Legende / *Key*

- Biathlon / *Biathlon*
- Eisstockbahn / *Winter Austrian Curling*
- Hallenbad / *Indoor pool*
- Eislauf Arena Filzmoos / *Ice Skating Arena Filzmos*
- Langlaufhaus / *Cross Country Cabin*
- Gastronomie / *Restaurants*
- Arzt / *Doctor*
- Parkplatz / *Car park*
- Bushaltestelle / *Bus stop*
- Tourismusinformation / *Tourist Information*
- Kirche / *Church*
- Ausgangspunkt / *Starting Point*
- Aussichtspunkt / *Scenic viewpoint*
- Winterwanderwege / *Winter hiking trails*
- Skitouren / *Ski tours*
- Rodelbahnen / *Toboggan run*
- Schneeschuhwanderwege / *Snowshoe hike*
- Loipe, leicht / *Cross-country trail, easy*
- Loipe, mittel / *Cross-country trail, intermediate*
- Loipe, schwer / *Cross-country trail, difficult*

Skiverleih, Service / *Ski rental, service*

S Allforski, +43 (0) 6453/20314
www.allforski.com

S Intersport Flory, +43 (0) 6453/8282
www.flory.at

S Sport 2000 Filzmoos, +43 (0) 6453/8122 oder +43 (0) 6453/8622
www.sportledl.com

S Sport Stefan, +43 (0) 6453/ 20080
www.sportstefan.at

Langlaufschulen / *Ski school*

Ski- u. Snowboardschule Bögei, +43 (0) 6453/8444
www.boegei.at

Ski- u. Snowboardschule Exklusiv, +43 (0) 664/2111766
www.skischule-exklusiv.at

Ski- u. Snowboardschule Filzmoos, +43 (0) 664/2757589
www.skifilzmoos.com

Hallenbad / *Leisure Center*

Freizeitpark Filzmoos, +43 (0) 6453/20044
www.filzmoos.at/freizeitpark

Winterwanderwege / *Winter hiking trail*

03	Spazier Rundweg Übermoos		1 – 1½ h
07	Aussichtsrundweg Oberberg		2½ h
08	Hinterwinkl-Spazier Rundweg		1 h
30	Hofalmen Winterwanderweg		1 - 1½ h
33	Über Marcheggsattel nach Neuberg		2½ – 3 h
37	Schwaigalm - Kleinbergalm-Filzmoos Winterwanderweg		1½ – 2 h
40	Filzmoos- Hachau Rundweg		2 – 2½ h
43	Höhenwanderweg Rossbrand		1 – 1½ h
51	Neuberg - Gsengalm		1½ h
57	Neuberg - Geierbergalm Filzmoos - Geierbergalm		½ – ¾ h 1 h
58	Neuberg über Wolflehengut zur Schwaigalm		1½ h
59	Kraml-Runde		1 h

Information

FILZMOOS TOURISMUS
Dorfstraße 12 | 5532 Filzmoos | Österreich
Telefon +43 (0)64 53 8235
Email info@filzmoos.at
www.filzmoos.at

Outdooractive Kartografie
Geoinformationen © Outdooractive
© 1996-2023 here. All Rights reserved.
© OpenStreetMap (ODbL) - Mitwirkende (www.openstreetmap.org/copyright)
outdooractive

ERLEBNISKARTE

LANGLAUFEN, WANDERN, RODELN & SKITOUREN

Adventure-Map

Crosscountry skiing, Hiking, Tobogganing & Backcountry ski tours

SALZBURGER SPORTWELT

FLACHAU · WAGRAIN-KLEINARL · ST. JOHANN · RADSTADT
ALTENMARKT-ZAUCHENSEE · EBEN · FILZMOOS

LIEBE WINTERSPORTFREUNDE.

Der Wintersport hat viele Facetten. Zu den faszinierendsten gehört das Langlaufen, Winterwandern, Rodeln & Skitouren.

LANGLAUFEN IN DER SALZBURGER SPORTWELT
- 180 km Loipen-Netz
- 60 km Tauern-Loipe: leichtes abwechslungsreiches Gelände, Einstiegsmöglichkeiten von jedem Ort aus, für jede Kondition und Technik geeignete Abschnitte, verbindet 6 Orte der Region
- 3 Höhenloipen: Rossbrand, Gnadenalm, Obergassalm
- **Die Benützung der Loipen ist kostenlos**

WINTERWANDERN, RODELN & SKITOUREN
- 60 Winterwanderwege
- 14 Rodelbahnen
- 13 Skitouren

Machen Sie sich auf – viel Spaß beim Wintervergnügen in der Salzburger Sportwelt!

Weitere Infos: Salzburger Sportwelt • Hauptstrasse 159 • A 5542 Flachau
Tel: +43 (0)6457 2929 • info@salzburgersportwelt.com
www.salzburgersportwelt.com

DEAR WINTER SPORT FAN.

There are a great variety of winter sports – but cross country skiing, winter hikes, tobogganing and backcountry ski tours are among the best kept secrets.

CROSS COUNTRY SKIING IN THE SALZBURGER SPORTWELT
- *180 km cross country skiing routes*
- *60 km long Tauern trail: easy, varied terrain, accessible from every town, sections to suit all abilities and fitness levels, linking six towns in the region*
- *3 mountaintop cross country ski runs: Rossbrand, Gnadenalm, Obergassalm*
- ***Use of trails is free of charge***

WINTER HIKES, TOBOGGAN RUNS AND BACKCOUNTRY SKI TOURS
- *60 winter hiking trails*
- *14 toboggan runs*
- *13 backcountry ski tours*

So, what are you waiting for? Treat yourself to a winter expedition at the Salzburger Sportwelt.

More information: Salzburger Sportwelt • Hauptstrasse 159 • A 5542 Flachau
Tel: +43 (0)6457 2929 • info@salzburgersportwelt.com
www.salzburgersportwelt.com

FÜR ALLE LANGLAUFFREUNDE.

Ein landschaftliches Highlight in Wagrain-Kleinarl ist die **Jägerseeloipe**. Diese führt auf einer Strecke von ca. 6,5 km und 130 Höhenmetern zum idyllisch gelegenen Naturparadies am Jägersee.

Der **„Flying Coach"** in Altenmarkt-Zauchensee und Radstadt gibt Langlauf-Tipps und Technik-Hinweise auf der Übungsloipe – selbstverständlich kostenlos, spontan und flexibel.

Für alle, deren Herz für die Disziplin **Biathlon** schlägt, heißt es diesen Winter mitmachen: Bei den Biathlon-Kursen in Altenmarkt und Filzmoos lernen Anfänger und Interessierte den faszinierenden Biathlonsport kennen.

Ein absoluter Insider-Tipp ist die **Höhenloipe** auf dem **Rossbrand** in Filzmoos. Mit der Gondelbahn am Berg angekommen, warten 16 km bestens präparierte Loipen und ein traumhaftes 360° Panorama. Das neue Langlaufhaus befindet sich direkt neben der Papageno Bergstation und verfügt über Umkleiden, WC und Skisafes.

FOR ALL CROSS-COUNTRY FANS.

*A scenic highlight in Wagrain-Kleinarl is the **Jägersee Trail**. This leads along a route of approx. 6.5 km and 130 vertical metres to the idyllically located natural paradise around the Jägersee Lake.*

*The **"Flying Coach"** in Altenmarkt-Zauchensee and Radstadt is on hand for cross-country skiing tips and technique advice along the practice trail, naturally free of charge, impromptu and flexible.*

*All avid **biathlon** fans can take part this winter in courses in Altenmarkt and Filzmoos for beginners and enthusiasts and get to know the fascinating sport of biathlon.*

*An absolute insider tip is the **High Alpine Trail** on the **Rossbrand** in Filzmoos. Arriving on the top of the mountain by cable car, you'll find 16 km of well-groomed trails and a fabulous 360° panoramic view. The **High Alpine Trail in St. Johann Alpendorf** is not only noteworthy due to its challenging level, but thanks to its high altitude at 1,600 m too.*

SALZBURGER SPORTWELT:
34 Loipen / *Cross country ski runs,* 180 km

1	TAUERNLOIPE		60 km

ALTENMARKT: 4 Loipen / Cross country ski runs, ca. 20 km

10	ZAUCHENSEELOIPE		10,3 km
12	ORTSLOIPE		5 km
13	THERMENLOIPE		1,6 km
14	ÜBUNGSLOIPE		0,8 km

RADSTADT: 8 Loipen / *Cross country ski runs,* 55,3 km

20	ORTSLOIPE RADSTADT		2,9 km
21	ENNSTALLOIPE		5,5 km
22	TAURACHLOIPE		10,9 km
26	ORTSLOIPE UNTERTAUERN		5,5 km
27	GNADENALM LOIPE		4 km
28	GNADENALM LOIPE		6 km
29	GNADENALM LOIPE		8 km
30	LOIPE WALCHHOF-UNTERTAUERN		12,5 km

EBEN: 1 Loipen / *Cross country ski runs,* 1 km

35	PÖTTLERLOIPE		1 km

ST. JOHANN: 3 Loipen / *Cross country ski runs,* 14 km

70	LEO NEUMAYER LOIPE		7 km
71	ALPENDORF LOIPE		4 km
72	HÖHENLOIPE OBERGASSALM		3 km

WEITERE INFORMATIONEN FINDEN SIE AUF UNSERER WEBSITE: EINFACH QR-CODE SCANNEN.

HIER GEHT'S ZU DEN **SKITOUREN »**

HIER GEHT'S ZU DEN **WINTERWANDERWEGEN »**

HIER GEHT'S ZU DEN **RODELBAHNEN »**

LEGENDE/*LEGEND*
- Loipe leicht / *Cross country ski run easy*
- Loipe mittel / *Cross country ski run medium*
- Loipe schwer / *Cross country ski run difficult*
- Winterwanderweg / *Winter hiking trail*
- Schneeschuhwanderweg / *Snowshoe trail*
- Rodelbahn / *Toboggan run*
- Skitour / *Backcountry ski tour*
- Loipenstil klassisch / *Cross country ski run, classic*
- Loipenstil skating / *Cross country ski run, skating*

Wir bemühen uns, Loipen und Winterwanderwege bestmöglich zu pflegen. Bitte haben Sie Verständnis, dass es wetterbedingt zu Beeinträchtigungen kommen kann. Für Unfälle wird nicht gehaftet. Die Karte wurde nach den aktuellen Gegebenheiten erstellt. Abweichungen können durch laufende Verbesserungen und Ergänzungen entstehen.

We strive to maintain cross-country ski trails and winter hiking trails to the highest possible standard. Please understand that adverse weather conditions are out of our control and may lead to less than perfect trails. We are not liable for accidents. The map was created according to the original plan but this is subject to change due to ongoing improvements and additions.

0 1km

Maßstab 1 : 45.000 / *Scale 1 : 45,000*

WAGRAIN/KLEINARL: 7 Loipen / *Cross country ski runs,* 28,2 km

50	WAGRAINER LOIPE		7,5 km
51	MOADÖRFL LOIPE		3 km
52	VERB. LOIPE KIRCHBODEN		0,9 km
53	ÜBUNGSLOIPE WAGRAIN		0,5 km
55	WAGRAIN-KLEINARL-LOIPE		5,5 km
56	JÄGERSEELOIPE		7,2 km
57	OSTLOIPE KLEINARL		3,6 km

FILZMOOS: 7 Loipen / *Cross country ski runs,* 42 km

61	FILZMOOSLOIPE		8 km
63	VERBINDUNG ZUR SONNENLOIPE		5 km
64	SONNENLOIPE NEUBERG		6 km
65	MARCHEGGSATTEL VERBINDUNGSLOIPE		8 km
68	HÖHENLOIPE ROSSBRAND KL. RUNDE		2 km
67	HÖHENLOIPE ROSSBRAND		12 km
67	VERBINDUNG KARHÜTTE		1 km

FLACHAU: 4 Loipen / *Cross country ski runs,* 21,5 km

40	FLACHAUWINKL-LOIPE		16 km
41	REITDORF-LOIPE		6 km
42	SCHLOSS-HÖCH-LOIPE		2 km

outdooractive
Outdooractive Kartografie
Geoinformationen © Outdooractive
© 1996-2022 here. All Rights reserved.
© OpenStreetMap (ODbL)
Mitwirkende (www.openstreetmap.org/copyright)

N